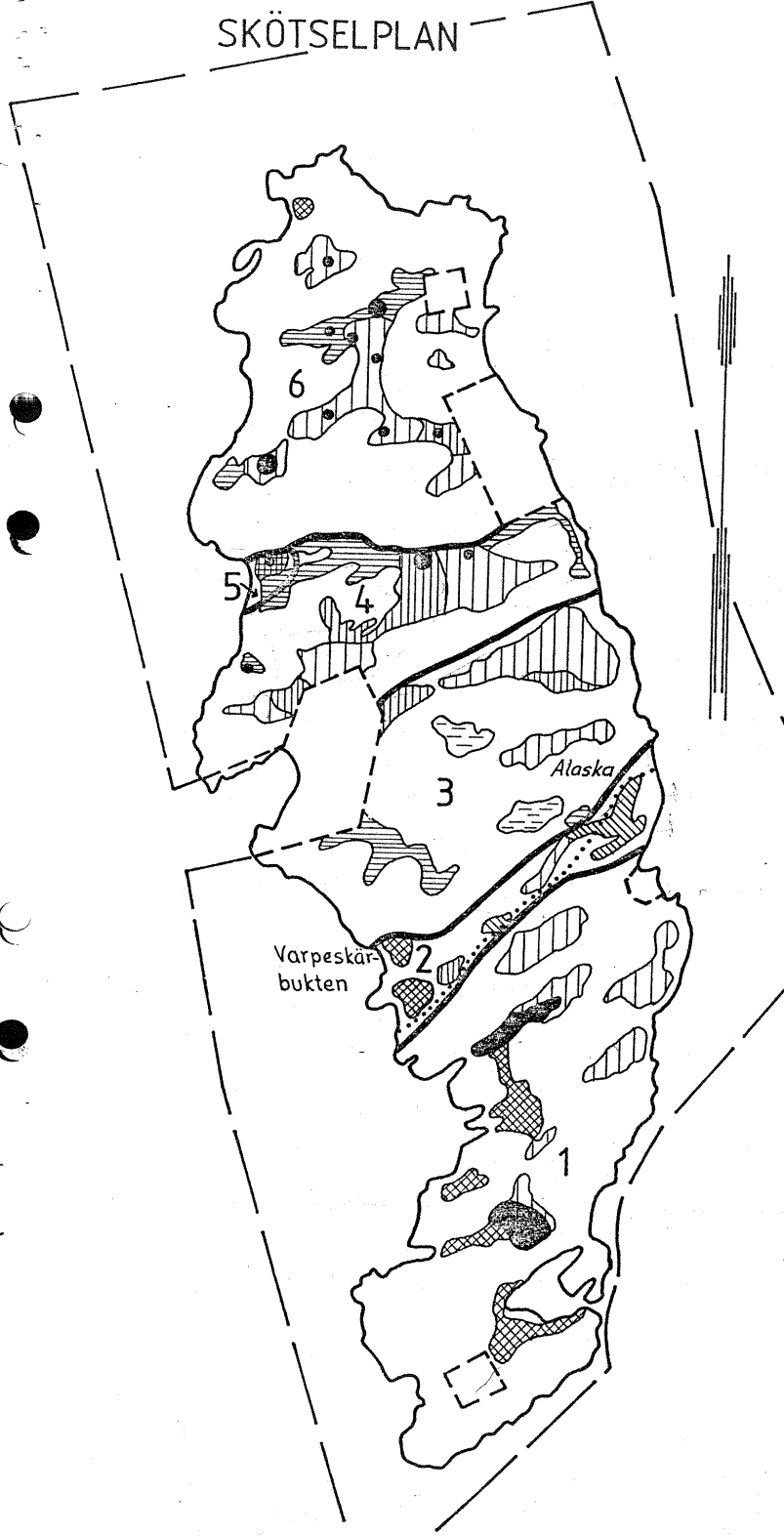


NATURRESERVATET NORD LÅNGÖ

SKÖTSELPLAN



TECKENFÖRKLARING










- ● Idegran (större resp. mindre förekomst)
- [Horizontal lines] Hedtallskog
- [Vertical lines] Aspskog
- [Diagonal lines /] Blandskog
- [Vertical lines |] Al / Björkskog
- [Grid] Krattvegetation
- [Cross-hatch] Torräng
- [Dark stippled] Fuktäng
- [White box] Hällmarker och ljunghed
- [Horizontal lines -] Myrmark
- Gräns för skötselområde
- 1, 2 Beteckning för skötselområde
- - - Gräns för i naturreservatet ej ingående mark
- Strövstig
- - - Föreslagen gräns för naturreservat

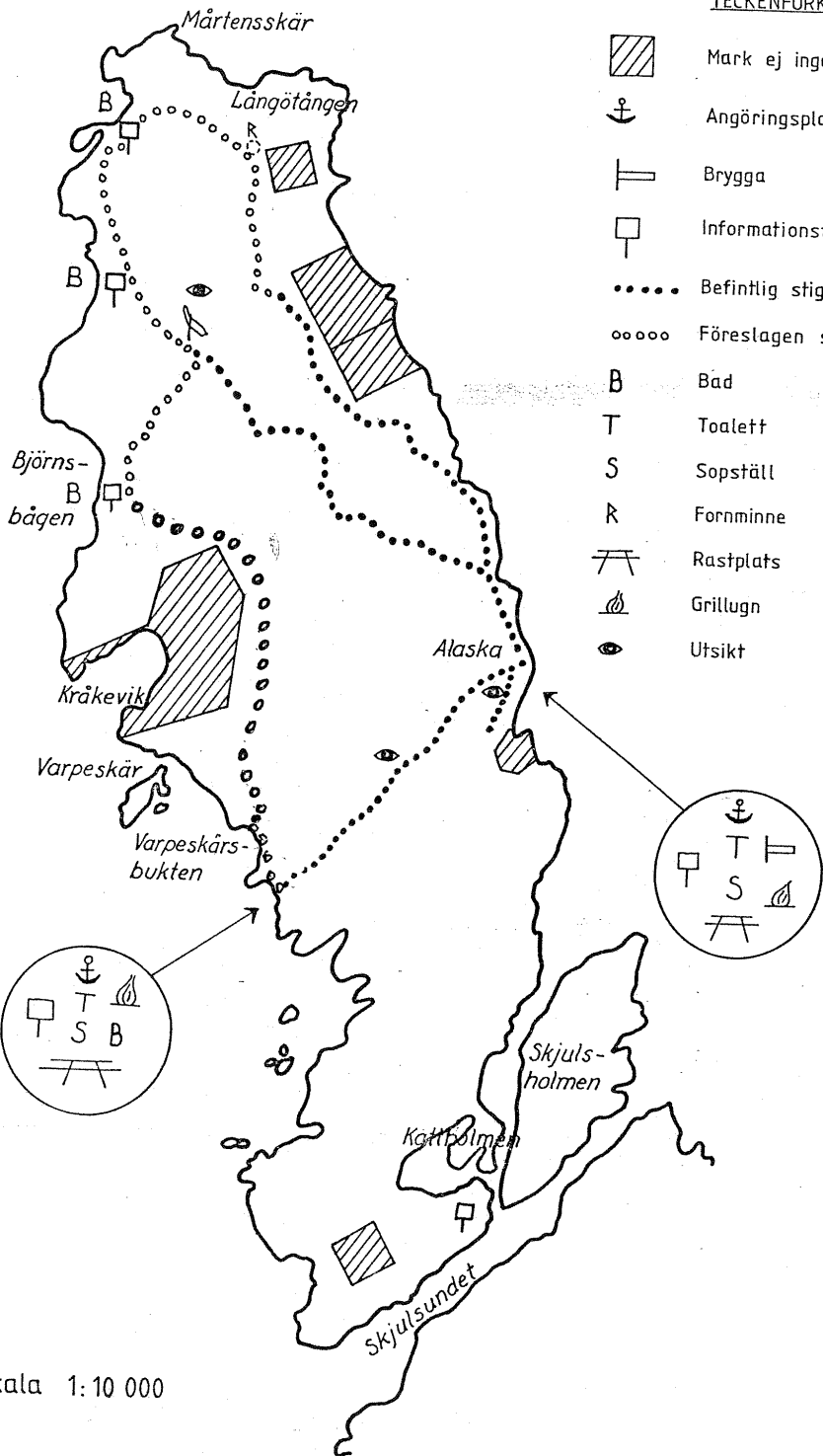
Skala 1: 10 000

NATURRESERVATET NORD LÅNGÖ

FRILUFTSANORDNINGAR

TECKENFÖRKLARING

-  Mark ej ingående i reservatet
-  Angöringsplats
-  Brygga
-  Informationstavla
-  Befintlig stig
-  Föreslagen stig
- B** Bad
- T** Toalett
- S** Sopställ
- R** Fornminne
-  Rastplats
-  Grillugn
-  Utsikt



Skala 1:10 000