



Beslut om ändring av ordningsföreskrifter för naturreservatet Väderöarna i Tanums kommun

Beslut om ändring av ordningsföreskrift

Länsstyrelsen beslutar med stöd av 7 kap. 30 § miljöbalken och 22 § förordningen (1998:1252) om områdesskydd enligt miljöbalken m.m. om upphävande av ordningsföreskrifterna (C-föreskrifterna) för naturreservatet Väderöarna beslutade den 31 maj 2011 (diarienummer: 511-1241-2009, 14FS 2011:30). Följande ordningsföreskrifter ska istället gälla i naturreservatet.

C. Ordningsföreskrifter om rätten att färdas och vistas inom naturreservatet samt om ordningen i övrigt inom naturreservatet (7 kap. 30 § miljöbalken och 22 § förordningen [1998:1252] om områdesskydd enligt miljöbalken m.m.)

Inom naturreservatet är det förbjudet att göra följande:

1. Gräva upp växter.
2. Införa för området främmande arter eller populationer.
3. Ha hund okopplad under perioden 1 mars–20 augusti. Förbudet gäller inte brukshund i samband med skötsel av naturreservatet, jakt eller eftersök.
4. Övernatta mer än två nätter i sträck på samma plats. Förbudet avser all typ av övernattningsbåda på land och i vatten.
5. Ankra eller använda skrapa eller andra redskap eller metoder som kan skada bottnarna inom Zon D som är utritad på kartorna i bilaga 1 D:1 och 1 D:2.
6. Elda. Förbudet gäller även engångsgrillar, men inte vid användning av andra medhavda grillar, gasol- och spritkök eller liknande.
7. Med avsikt ta bort, stapla eller flytta sten. Till exempel bygga stentorn.
8. Skada, borra, rista i eller måla på berg, mark, block eller sten.
9. Starta eller landa med luftfarkost.
10. Tomgångsköra motor för att ladda batterier.

Utän Länsstyrelsens tillstånd är det också förbjudet att göra följande:

11. Plocka musslor eller alger, annat än för egen konsumtion.
12. Utföra undersökningar som innebär permanent markering av plats, fällfångst av djur eller annan påverkan på naturmiljön.
13. Genomföra vetenskapliga marina undersökningar som innebär insamling av marina arter.
14. Under perioden 1 mars–31 augusti vistas inom de områden som markerats på kartorna i bilaga 1 C1–C4. Områdena benämns fågel- och sälskyddsområde. Förbudet gäller inte licensierade yrkesfiskare under yrkesutövning.

Ordningsföreskrifterna enligt C ovan gäller inte i följande fall:

1. När förvaltaren, eller den förvaltaren utser, utför de åtgärder som behövs för att tillgodose syftet med naturreservatet och som framgår under förpliktelserna enligt 7 kap. 6 § miljöbalken i Länsstyrelsens beslut (se punkt B i beslutet).
2. När Länsstyrelsen, eller den Länsstyrelsen utser, genomför naturinventeringar, vilka även kan innebära insamling av arter i vetenskapligt syfte.
3. När Länsstyrelsen, eller den Länsstyrelsen utser, genomför arkeologiska undersökningar på land eller i vatten, vilka även kan innebära insamling av föremål i vetenskapligt syfte.
4. För räddningstjänst, sjukvårdstjänst, kustbevakning eller polis i samband med utryckning eller verksamhetsutövning.
5. I samband med militär verksamhet eller militär övning.

Skälen till Länsstyrelsens beslut

Naturreservatet Väderöarna bildades 2011. Två av naturreservatets huvudsakliga syften är att bevara ett särpräglad och artrikt havsområde med tillhörande arkipelag av öar i ett väsentligt och oförändrat skick samt att skydda och vårda områdets naturliga och kulturpräglade miljöer med tillhörande värdefulla växt- och djurliv. Syftet ska bland annat tryggas genom att besöksnäringen bedrivs och utvecklas på ett sätt som är anpassat till naturreservatets höga natur- och kulturvärden samt att friluftslivet kanaliseras för att undvika störningar på känsligt djurliv.

I många av länets naturreservat har antalet besökare ökat. Särskilt tydligt är det i kustreservaten i Bohuslän, däribland Väderöarna. Länsstyrelsen ser positivt på att fler människor hittar ut i naturen, men det ställer också högre krav på att hänsyn måste tas till det ökade antalet besökare och att föreskrifterna för allmänheten (ordningsföreskrifter) i naturreservatet är tillräckliga och anpassade efter naturreservatets förhållanden.

När naturreservatet bildades 2011 bedömde Länsstyrelsen att ordningsföreskrifterna var tillräckliga. Det allt högre besöksantalet har lett till att Länsstyrelsen nu gjort en ny bedömning som innebär att ordningsföreskrifterna

ändras och kompletteras. Detta för att trygga naturreservatets huvudsakliga syfte och för att öka trivselen för besökare inom naturreservatet. Syftet är också att föreskrifterna i största utsträckning ska stämma överens med föreskrifterna i Kosterhavets nationalpark och andra kustnära naturreservat.

Motivering till föreskrifter

Naturreservatets syften är bland annat att underlätta för besökare att uppleva områdets naturvärden respektive främja forskning och utbildning. Länsstyrelsen är därför beredd att under vissa förutsättningar och med specificerade villkor ge tillstånd enligt föreskrifterna C 11-C 14. Exempel på verksamhet som kan komma i fråga för tillstånd är organiserade arrangemang för dykturism, pågående miljöövervakning i ideell regi genom Projekt Väderöarna respektive forsknings- och undervisningsverksamheten. Tillstånden ska i regel vara tidsbegränsade. I vissa särskilt känsliga fågel- och sällokaler eller bottenområden kan tillstånd dock inte påräknas.

Inom naturreservatet finns ett hänsynsområde utpekat. Inom detta område uppmantras besökare att undvika störande aktiviteter för att skapa en miljö med lugn och ro för friluft- och djurlivet. De flesta av dessa aktiviteter regleras dock inte med föreskrifter utan är upp till besökarna att använda sunt förnuft för att minimera störningar. Det finns en reglering av hastighet i det gamla reservatsbeslutet, som nu kommer beslutas enligt sjötrafikförordningen, se nedan för motivering till borttagandet av föreskriften.

Föreskrift 4. Regler för övernattnings har tidigare saknats i naturreservatet. I översynen av föreskrifterna föreslås en reglering av övernattnings. Förslaget är att besökare får möjlighet att övernattnings två nätter i sträck på samma plats. Förslaget är framtaget med hänvisning till att förhindra att besökare tar områden i anspråk under längre perioder och på så sätt hindrar andra besökare att nyttja området. Genom att skriva in föreskriften i beslutet förtydligas vad som gäller vid övernattnings.

Föreskrift 6. I naturreservatsbeslutet från 2011 saknades föreskrifter om eldning. Reglering av eldning på berg och stenklädd mark finns dock enligt förordnande om strandskydd i Tanums kommun, Länsstyrelsens beslut 1999-06-18. Det nya förslaget om eldningsförbud i ordningsföreskrifterna motiveras dels utifrån att områdets naturvärden riskerar att ta skada, till exempel genom att eldning sker på olämpliga platser till exempel direkt på berghällar, dels till områdets långa avstånd till räddningstjänst såsom brandbekämpning. Länsstyrelsen bedömer det därför som lämpligt med ett eldningsförbud på öarna. Länsstyrelsen upplever också att många inte känner till de lokala förordningarna, vilket ytterligare motiverar att föreskriften läggs till reservatets beslut. Genom att skriva in föreskriften i beslutet förtydligas vad som gäller vid eldning. Undantag till föreskriften föreslås gälla medhavda grillar såsom gasol- och spritkök eller likande, dock inte engångsgrillar. De flesta medhavda grillar står på ben och kommer då en bit upp från marken och riskerar inte att förstöra berghällar eller gräsmarker. Problemet med engångsgrillar är att de ofta placeras direkt på marken, ofta på berghällar, eftersom risken att elden sprider sig då är lägre än om de placeras i gräsmarker. Berghällarna riskerar då att ta skada genom att till exempel spricka av värmen. Andra platser bedöms också som olämpliga för placering av engångsgrillar, såsom gräsmarker eller på friluftsanordningar som träbord och bänkar.

Föreskrifter 7 och 8. En komplettering föreslås av föreskrifter rörande omflyttning av sten genom att ta bort, stapla eller flytta dem samt skador på berg, mark, block och sten. Väderöarna består likt många andra kustreservat av hållmarker och stenfält. För att uppnå syftet med naturreservatet om att bevara området i ett väsentligen oförändrat skick anser Länsstyrelsen att föreskrifterna är befogade. Arters livsmiljöer tar skada av att stenar flyttas om eller avlägsnas från reservaten. Vanligt förekommande längs kustmiljöer är byggandet av stentorn genom att stapla stenar, en företeelse som Länsstyrelsen vill minimera genom att införa föreskriften. Skador har också uppkommit när det borrhålls i berghällar för att fästa öglor för båtförtöjning. Många är inte medvetna om att åtgärden är förbjuden utan markägarens tillstånd och att åtgärden regleras i A-föreskrifterna. Genom att förtydliga förbudet i C-föreskrifterna blir det mer tydligt för besökare i naturreservatet.

Föreskrift 9. En komplettering föreslås också av föreskrift gällande luftfarkoster. På senare år har Länsstyrelsen sett en ökning av användandet av till exempel drönare. Dessa luftfarkoster kan vara störande både för friluftslivet och för djurlivet. Reservatets syfte ska bland annat tryggas genom föreskrifter som reglerar störning på känsligt djurliv. I reservatet innefattas till stor del öar och skär i fågel- och sälskyddsområden. Med denna bakgrund ser länsstyrelsen det som befogat att införa förbud mot att starta och landa med luftfarkost, däribland drönare.

Föreskrift 10. En komplettering föreslås också av föreskrift gällande användandet av motordrivna laddningsaggregat för att ladda batterier. Bedömning görs med bakgrund i att minska störning av friluftsliv och djurliv.

Föreskrift 11. Länsstyrelsen ser ett ökat tryck på plockning av alger och en större efterfrågan på mat från havet, samtidigt som antalet blåmusslor har minskat kraftigt.

Föreskrift 14. En översyn av fågelskär och öar har gjorts längs kusten i norra Bohuslän vilket föranlett förslag till nya och utökade skydd för fågellivet. Översynen har gällt hela länet och öar som har eller återkommande haft betydande förekomster av utvalda arter (kustlabb, havstrut, gråtrut, silltrut, fiskmå, skratmå, fisktärna (silvertärna), Kentsk tärna, och tobisgrissla) under de senaste 10–15 åren. Arter som motiverar skydd på Väderöarna är toppskarv, gråtrut, silltrut, tobisgrissla, kustlabb. Måsfågelöarna fångar också in andra arter som ejder, strandskata och större strandpipare.

Förslag på utökning av fågelskyddsområdet inom naturreservatet omfattar en utökning med öarna Stångholmen, Rörskår, Lyngö, Skålholmen, Ärholmen samt delar av Hamnerö. Förslaget innefattar även en förlängning av tidsangivelsen för förbudet som ska gälla från den 1 mars till den 31 augusti. I tidigare beslut gäller förbudet från 1 april till 15 augusti.

Motivering till utökningen av skyddet är att båtlivet ökat de senaste åren och förväntas öka ytterligare kommande år. Motivet till en utökning av förbudsperioden är att fåglarna anländer i början av mars och en del arter börjar lägga ägg i mitten av mars. I augusti kan inte sällan ungar av kustlabb, tobisgrissla, fisktärna, silltrut fortfarande vara beroende av häckningsön. En fredningstid till 31 augusti skulle sannolikt gynna dessa arter.

Alla de föreslagna öarna för skydd har ett högt värde för fågellivet. Skyddet innefattar landmiljöer på öar och skär, samt en buffertzon på 100 meter från

strandlinjen. För vissa områden har undantag i buffertzonen gjorts. Sedan tidigare beslut är östra sidan av Väderöbod undantagen förbudet samt 100 meters zonen söder om Torsö samt zonen söder om Stora plogjärnet är nedkortade för att möjliggöra passage. För de nya utökade området finns ett undantaget område som berör sydöstra delen av Hamnerö och kring Gåsöskären och Makrilleskär, samt en passage nordost om Stångholmen.

Med anledning av de undantagna områdena som nämns ovan bedömer Länsstyrelsen att det saknas motiv till att undanta mark- och sakägare från tillträdnadsförbudet. Öar med byggnader har undantagits fågelskyddet och markägare är således inte hindrade från att tillträda områden kring byggnaderna. Jakt regleras i A-föreskrifter varpå Länsstyrelsen inte ser ett behov av att undanta jaktträtsinnehavare från tillträdnadsförbudet. Föreskriften är försatt med tillståndsplikt, skulle ett behov av att tillträda öar inom fågelskyddet uppstå kan tillstånd således sökas hos Länsstyrelsen.

Utöver de nytillkomna föreskrifterna plockas även två föreskrifter bort från det ursprungliga beslutet.

Det tidigare förbudet att; *framföra motordrivet fordon på land* plockas bort med anledning till att Länsstyrelsen inte anser det motiverat att ha kvar föreskriften. Reservatets föreskrifter ska inte gå längre än vad som anses nödvändigt för att uppnå reservatets syften. Andra bestämmelser så som terrängkörningslagen samt terrängkörningsförordningen gäller inom reservatet. Länsstyrelsen anser att det är tillräckligt för att reglera användandet av motorfordon på land och föreslår att föreskriften plockas bort.

Det tidigare förbudet att; *Inom område markerat i karta bilaga 1 E framföra motordriven farkost i högra hastighet än 5 knop under tiden 15 maj – 31 augusti*, plockas bort med hänvisning till att fartreglering bäst hanteras genom att meddela om fartbegränsning enligt 2 kap. 2§ sjötrafikförordningen (1986:300). Genom att besluta om bestämmelser i sjötrafiken genom sjötrafikföreskrifter ges bland annat möjlighet att på plats ge ordningsbot till fortkörare, vilket inte går utifrån en reglering i reservatets ordningsföreskrifter.

Ärendets handläggning

Förfrågan om ändring av ordningsföreskrifter har kommit från naturreservatets förvaltare som sett att nuvarande föreskrifter inte varit tillräckliga för att uppnå syftet med reservatet. Vid översynen av föreskrifter i nationalparken lyftes också frågan om att se över de omkringliggande naturreservatens föreskrifter. Man såg en möjlighet att göra det enklare för besökare som besöker flera reservat att veta vilka ordningsföreskrifter som gäller, genom att ha dem någorlunda samma i alla reservaten. Dock med anpassning efter varje reservats förutsättningar och syfte. Därför ser länsstyrelsens förvaltning för kustreservaten och i nationalparken behovet av att se över och komplettera ordningsföreskrifterna.

Enligt 7 kap. 30 § miljöbalken får regeringen eller den regeringen utser meddela föreskrifter om rätten att färdas och vistas inom ett område som skyddas enligt detta kapitel och om ordningen i övrigt inom området, om det behövs för att tillgodose syftet med skyddet. Föreskrifterna ska börja gälla omedelbart även om de överklagas.

Förslaget om ändrade ordningsföreskrifter har remitterats till Tanums kommun, Havs- och Vattenmyndigheten och Skogsstyrelsen.

Mark- och sakägare samt föreningar och andra myndigheter har fått förslaget för kännedom och eventuellt yttrande.

Sjöfartsverket tillstyrker de föreslagna ändringarna och Swedish Pelagic Federation PO har inget att erinra mot de föreslagna ändringarna. Tanums kommun och Skogsstyrelsen har inga synpunkter på förslaget.

Synpunkter har inkommit från Kustbevakningen, Havs- och Vattenmyndigheten, Svenska Kryssarklubben västkustkretsen samt Statens Fastighetsverk.

Synpunkter från Kustbevakningen

Kustbevakningen som har ett brottsbekämpande uppdrag kopplat till överträdelser av naturreservatsbestämmelser önskar att bli tillagda i undantag som lyder ” För räddningstjänst, sjukvårdstjänst eller polis i samband med utryckning eller verksamhetsutövning”.

Länsstyrelsens svar: Kustbevakning läggs till undantaget.

Vidare skriver Kustbevakningen i sitt yttrande att det är rimligt att förbudet om att tomgångsköra motor och använda motordrivet laddningsaggregat istället för att vara absolut ges en tidsgräns på exempelvis en minut, eftersom det av säkerhetsskäl för att undvika landstötning kan vara nödvändigt att ha en båt på tomgång exempelvis i samband med losskastning och förtöjning.

Länsstyrelsen svar: Länsstyrelsen har skrivit om föreskriften för att det tydligare ska framgå vad som avses regleras med den. Tomgångskörning så som Kustbevakningen beskriver i sitt exempel är således tillåtet.

I en övrig kommentar från kustbevakningen skriver de att de i liknande föreskrifter ofta ser att eldningsförbud formuleras på så sätt att det begränsas till att eldning endast får göras på iordningsställda grillplatser. De tycker att tillägget i detta beslut med avseende på andra medhavda grillar, gasol- och spritkök kan göra föreskriften svårare att beivra.

Länsstyrelsen kommentar: Att elda direkt på berghällar kan skada dessa, men ett totalt eldningsförbud är att gå längre än vad som krävs för att uppnå reservatets syfte. Länsstyrelsen anser därför att det ska vara tillåtet att elda i medhavda grillar som minskar risken för att naturen tar skada. Föreskrifter kan också agera styrande för allmänheten med den uppfattningen att de flesta följer reglerna.

Synpunkter från Havs- och vattenmyndigheten (HaV)

HaV anser att Länsstyrelsens förslag gällande förbudet att plocka musslor ska tas bort då de tycker att det innebär dubbelreglering. Detta med bakgrund i att HaV infört en bestämmelse om förbud mot yrkesmässigt fiske efter blåmussla i hela Västerhavet för att minska risken för att bestånden av blåmussla ska fortsätta minska på grund av fiske.

Länsstyrelsen svar: Länsstyrelsen väljer att ha kvar föreskriften då den även avser andra arter av musslor, men flyttar den till att bli tillståndspliktig. Att ha kvar

föreskriften är också ett förtydligande att kommersiellt plockande av musslor och alger är förbjudet utan tillstånd och avser även de verksamheter som plockar musslor och alger för att använda som råvaror i sina egna restauranger, dvs inte för att sälja vidare som råvaror.

Vidare skriver HaV: Väderöarna ingår i Natura 2000-området Kosterfjorden-Väderöfjorden (SE0520170) utpekad för att bland annat bevara flera marina habitat och tumlare. Vidare framgår av beslutet om bildande av naturreservatet Väderöarna att området är viktigt för fågelskydd, däribland tobisgrissla som kan påverkas negativt av bifångst från fiske. Ifall Länsstyrelsen bedömer att det finns ett behov att ändra fiskeregler för att trygga bevarandevärdena som förekommer inom naturreservatet Väderöarna bör detta framkomma av reservatsbeslutet och att Länsstyrelsen avser att göra en hemställan till Havs- och vattenmyndigheten för att genomföra förändringarna angående fisket.

Länsstyrelsens svar: Länsstyrelsen anser inte att fisket behöver regleras mer än det gör idag och avser inte att göra en sådan hemställan till HaV. Detta beslut är endast en uppdatering av reservatets ordningsföreskrifter.

Synpunkter från Statens fastighetsverk (SFV)

SFV tittar på möjligheterna att anlägga en flytande vågbrytare i Bredbogen på Storö, mellan Vårdshuset och turistbryggan. De önskar därför att ordningsföreskrifterna skrivs så att en sådan möjliggörs.

SFV ser inte att de nya ordningsföreskrifterna eller ändringarna påverkar förvaltningen på Väderöarna i någon större grad och har därför inget att erinra emot förslaget till beslut. SFV ser dock att det är viktigt att säkerställa att deras arrendators verksamheter inte påverkas negativt.

Länsstyrelsen svar: Området Bredbågen på Storö ligger till stor del utanför naturreservatets gräns. Därför är det inte säkert att den planerade åtgärden påverkas av reservatets föreskrifter. Åtgärderna kräver dock dispens från strandskyddet samt tillstånd för vattenverksamhet varpå åtgärder ska föregås av en ansökan till Länsstyrelsens vattenavdelning. Skulle det planerade området för vågbrytaren ligga inom naturreservatet är det i första hand naturreservatets A-föreskrifter som reglerar åtgärden. Därmed krävs också dispens från naturreservatet föreskrifter. I detta beslut är det endast C-föreskrifter (ordningsföreskrifter) som hanteras.

Synpunkter från Svenska Kryssarklubben, västkustkretsen (SXX-V)

Punkt 7 och 8: SXX-V har sedan 1950-talet borrarat och satt i dubb i de naturhamnar som de publicerar. Avsikten med dubbarna är två: dels att möjliggöra säker förtöjning i hamnarna men också att möjliggöra förtöjning med minsta möjliga åverkan i berget. Tillgången till dubb innebär att varje besökare inte behöver skapa sin egen förtöjning genom att slå ner bergskilar, som varje gång innebär en åverkan, i berget. Ur bevarandeperspektivet anser vi detta vara av avgörande betydelse. SXX-V har också på ett begränsat antal platser målat enslinjer på bergen. Dessa enslinjer är till för att möjliggöra en säker angöring av naturhamnar och, i enstaka fall, underlätta navigation i besvärliga farvatten. Att måla ensmärken, och också att uppföra stenkummel, anser vi följer mycket gamla och etablerade traditioner och bruk i skärgården för de som bebott och brukat öar och vatten i många hundra år. Idag ser brukandet annorlunda ut men det förändrar inte att syftet med åtgärderna huvudsakligen avser sjösäkerhet och därmed är ett i

sammanhanget acceptabelt ingrepp. Vi anser således att det är av yttersta vikt att underhållet av dessa sjömärken får fortsätta.

Länsstyrelsen svar: Föreskrifterna gäller inte underhåll av befintliga målade märken, kummel eller dubbar. Nya märken/kummel/dubbar behöver däremot dispens.

Punkt 9: Sedan några år arbetar SXX-V med att fotografera naturhamnarna med hjälp av drönare. Drönarfotografering syftar till att ge en ännu tydligare överblick för sjöfarare över insegling till hamnen. Som regel behövs bara ett fotograferingstillfälle per hamn. SXX-V anser därför att vår drönarfotografering har mycket liten påverkan på såväl friluftslivet som djurlivet. Vi kan relativt enkelt se till att fotograferingen sker under tidsperioder som påverkar fågel- och djurliv så litet som möjligt och hoppas att vi ska kunna få dispenser för detta.

Länsstyrelsens svar: För fotografering med drönare behövs dispens från föreskriften. Föreskriften är till för omotiverad flygning som kan vara störande för djur och friluftsliv.

Punkt 14: SXX-V har haft publicerade naturhamnar vid Hamnerö-Gåsöarna och St Klåvskär i södra Väderöarna sedan 1970-talet. Att, för det första, införliva dem i det tidigare skyddsområdet och, för det andra, utöka förbudstiden till den 31 augusti innebär de facto att dessa hamnar blir stängda för tillträde under hela båtsäsongen. Hamnarna är relativt litet utnyttjade men mycket uppskattade av de som besöker dem. De utgör också de enda av öarna inom Väderöbodområdet som faktiskt går att besöka för vanliga människor. Att införliva dem i skyddsområdet innebär i praktiken ett totalt besöksförbud.

Länsstyrelsen svar: St. Klåvskär har haft fågelskydd sedan 2011. Naturhamnen på Hamnerö är undantagen fågelskyddet. För att inte hindra friluftslivet i området med de befintliga naturhamnarna justerar vi skydden och tar bort St. och L. Gåsö, samt Makrillskär med passager från fågelskyddet för att tillgängliggöra naturhamnarna på dessa öar. Det innebär också att det blir mindre än 100 m till angränsande fågelskydd på Rörskär, Årholmen och Lyngö.

Syftet med ett utökat fågelskydd både vad gäller öar och tider är till för att värna fåglarna och Väderöarna är ett mycket viktigt område för flera arter häckande havsfåglar i yttre skärgården. Det innebär tyvärr en konflikt med det rörliga friluftslivet i vissa fall. Med den ökade båttrafiken vi ser är behovet att stärka skyddet motiverat.

Syftet med ett utökat fågelskydd i augusti är att de sent häckande arterna är kvar på öarna även in i september och söker häckningsöar för kommande år under augusti. Flera av dessa arter har minskat kraftigt under de senaste 20 åren (ref. Åhlund in prep), minskningen är ett starkt motiv till ett utökat fågelskydd.

Länsstyrelsens bedömning

Konsekvensutredning

I enlighet med vad som sägs i 4 och 5 §§ förordningen (2007:1244) om konsekvensutredning vid regelgivning, bedömer Länsstyrelsen att de föreslagna ordningsföreskrifterna enligt 7 kap. 30 § miljöbalken och 22 § förordningen (1998:1252) om områdesskydd enligt miljöbalken m.m. innebär så begränsade kostnadsmissiga och andra konsekvenser att det saknas skäl för konsekvensutredning av regelgivning.

Intresseprövning

Föreskrifterna är anpassade till naturreservatets syften och värden. De är främst avsedda att begränsa skador på mark samt växt- och djurliv. Vid en avvägning mellan enskilda och allmänna intressen i enlighet med 7 kap. 25 § miljöbalken finner Länsstyrelsen att föreskrifterna inte går längre än vad som krävs för att syftet med skyddet ska tillgodoses.

Upplysningar

Dispens från föreskrifterna

Om det finns särskilda skäl får Länsstyrelsen medge dispens från föreskrifterna för naturreservatet. Dispens får dock inte lämnas för åtgärder som strider mot syftet med naturreservatet. Om det finns synnerliga skäl får Länsstyrelsen helt eller delvis upphäva beslutet om naturreservatet (7 kap. 7 och 26 §§ miljöbalken).

Annan lagstiftning gäller som vanligt

Vid sidan av föreskrifterna för naturreservatet gäller annan lagstiftning som vanligt, till exempel följande:

- Miljöbalkens bestämmelser om Natura 2000, strandskydd, generella biotopskydd och vattenverksamhet.
- Bestämmelser om artskydd enligt miljöbalken och artskyddsförordningen, till exempel fridlysningsbestämmelser.
- Fiskebestämmelser i Havs- och vattenmyndighetens författningssamling.
- Terrängkörningslagen och terrängkörningsförordningen.
- Kulturmiljölagen.
- Jaktlagstiftningen.
- Lagen om skydd mot olyckor till exempel generella eldningsförbud och efterbevakningsansvar vid brand.

Kungörelse

Beslutet ska kungöras i länets författningssamling och i Bohusläningen, Strömstads Tidning/N. Bohuslän samt Göteborgs-Posten.

Föreskrifterna enligt 7 kap. 30 § miljöbalken och 22 § förordningen (1998:1252) om områdesskydd enligt miljöbalken m.m. träder i kraft den dag som framgår av kungörelsen i Länsstyrelsens författningssamling och gäller omedelbart även om de överklagas.

Beslutande

I detta ärende har länsöverdirektör Lisbeth Schultze beslutat. Naturvårdshandläggare Marja Fors har varit föredragande. I ärendets slutliga handläggning har också medverkat avdelningschef Sven Swedberg och enhetschef Johan Jannert.

Detta beslut har bekräftats digitalt och saknar därför namnunderskrifter.

Hantering av personuppgifter

Information om hur vi hanterar personuppgifter hittar du på www.lansstyrelsen.se/vastragotaland/personuppgifter

Så här överklagar du Länsstyrelsens beslut

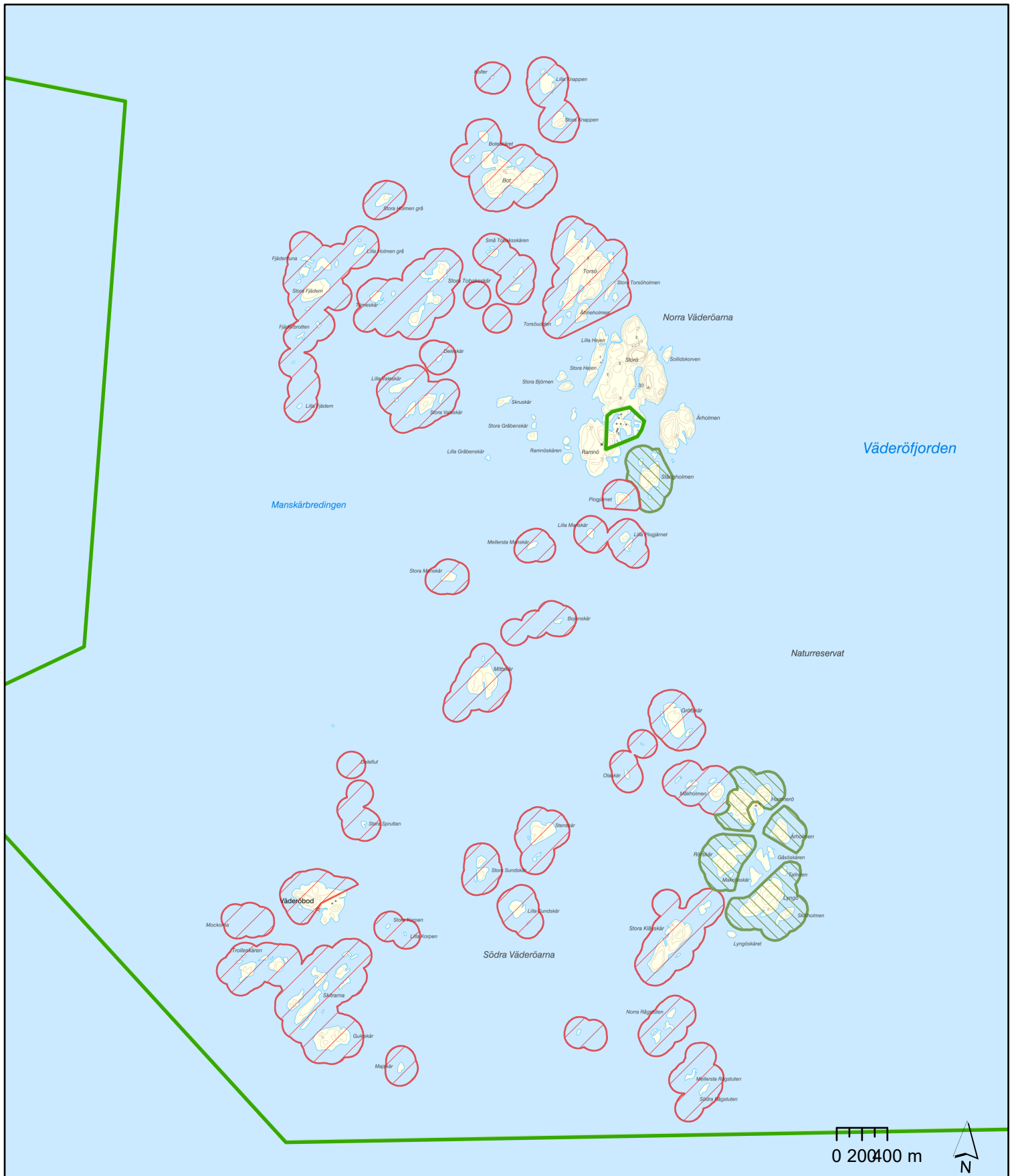
Länsstyrelsens beslut kan överklagas hos regeringen. **Överklagandet ska dock skickas eller lämnas till Länsstyrelsen.** Länsstyrelsens e-postadress är vastragotaland@lansstyrelsen.se. Skickar du med vanlig post är adressen Länsstyrelsen i Västra Götalands län, 403 40 Göteborg.

Har överklagandet kommit in i rätt tid överlämnar Länsstyrelsen överklagandet och handlingarna till regeringen.

Överklagandet ska ha kommit in till Länsstyrelsen **inom tre veckor** från den dag du fick del av beslutet. Är du osäker på när tiden går ut kan du kontakta Länsstyrelsen.

Överklagandet ska vara skriftligt. I skrivelsen ska du ange

1. ditt namn, adress, telefonnummer och eventuell e-postadress,
2. vilket beslut du överklagar, till exempel genom att ange beslutsdatum och ärendets diarienummer, samt
3. hur du anser att Länsstyrelsens beslut ska ändras och varför det ska ändras.



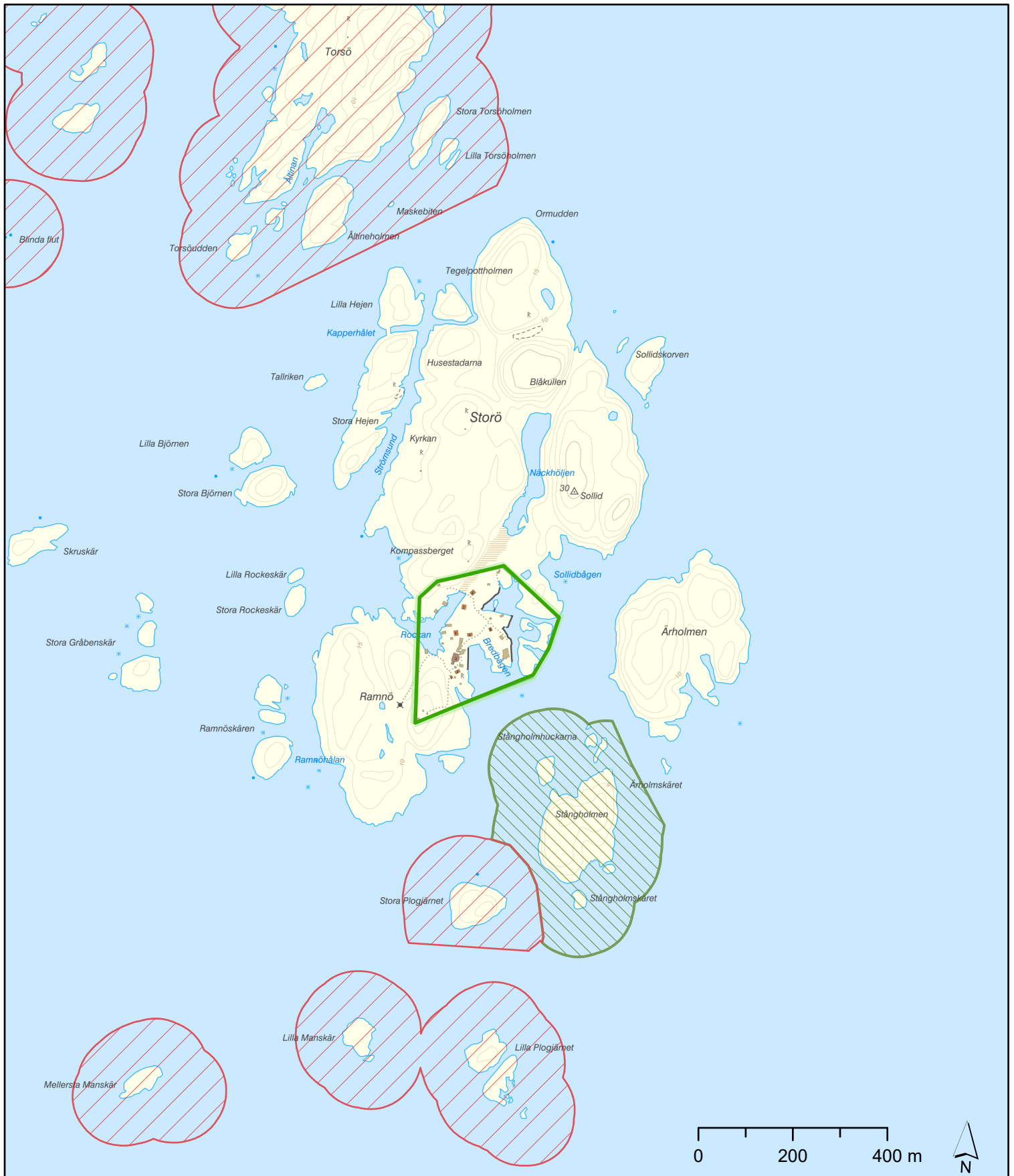
**Bilaga 1 C:1, Beslutscharta
Fågel- och Sälskyddsområden**

- Naturreservatets gräns
- Fågelskyddsområden från beslut 2011
- Utökning av fågelskyddsområdet, 2022

Illustrationskarta till beslut om naturreservatet Väderöarna
Tillhör Länsstyrelsens beslut om naturreservat enligt 7 kap 4 § miljöbalken 2023-04-03, dnr 511-50622-2022



Länsstyrelsen
Västra Götaland



Bilaga 1 C:2, Beslutskarta Fågel- och Sälskyddsområden

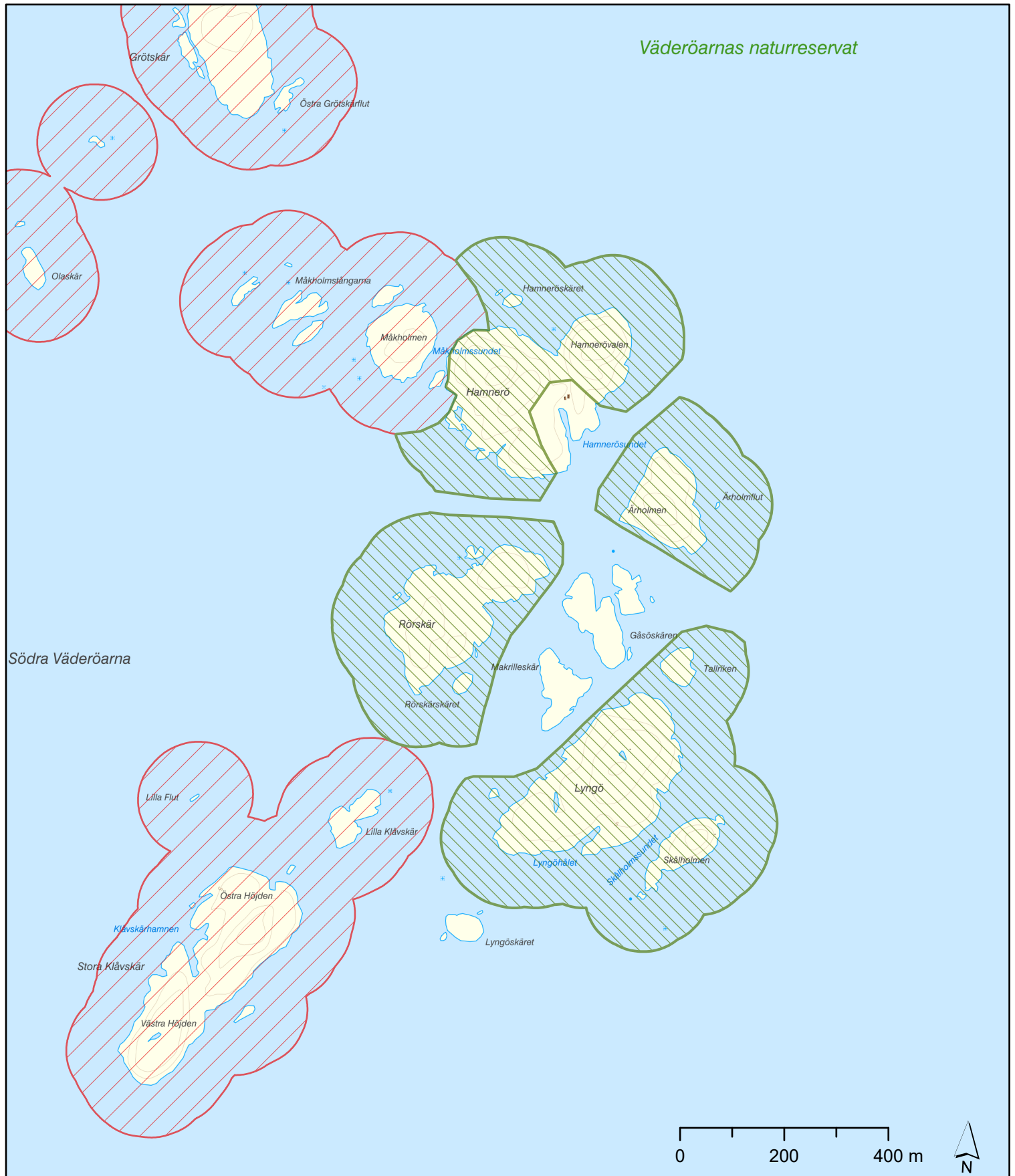
- Naturreservatets gräns
- Fågelskyddsområden från beslut 2011
- Utökning av fågelskyddsområdet, 2022

Illustrationskarta till beslut om naturreservatet Väderöarna
Tillhör Länsstyrelsens beslut om naturreservat enligt 7 kap 4 § miljöbalken 2023-04-03, dnr 511-50622-2022



Länsstyrelsen
Västra Götaland

© Länsstyrelsen i Västra Götalands län
© Lantmäteriet Geodatasamverkan



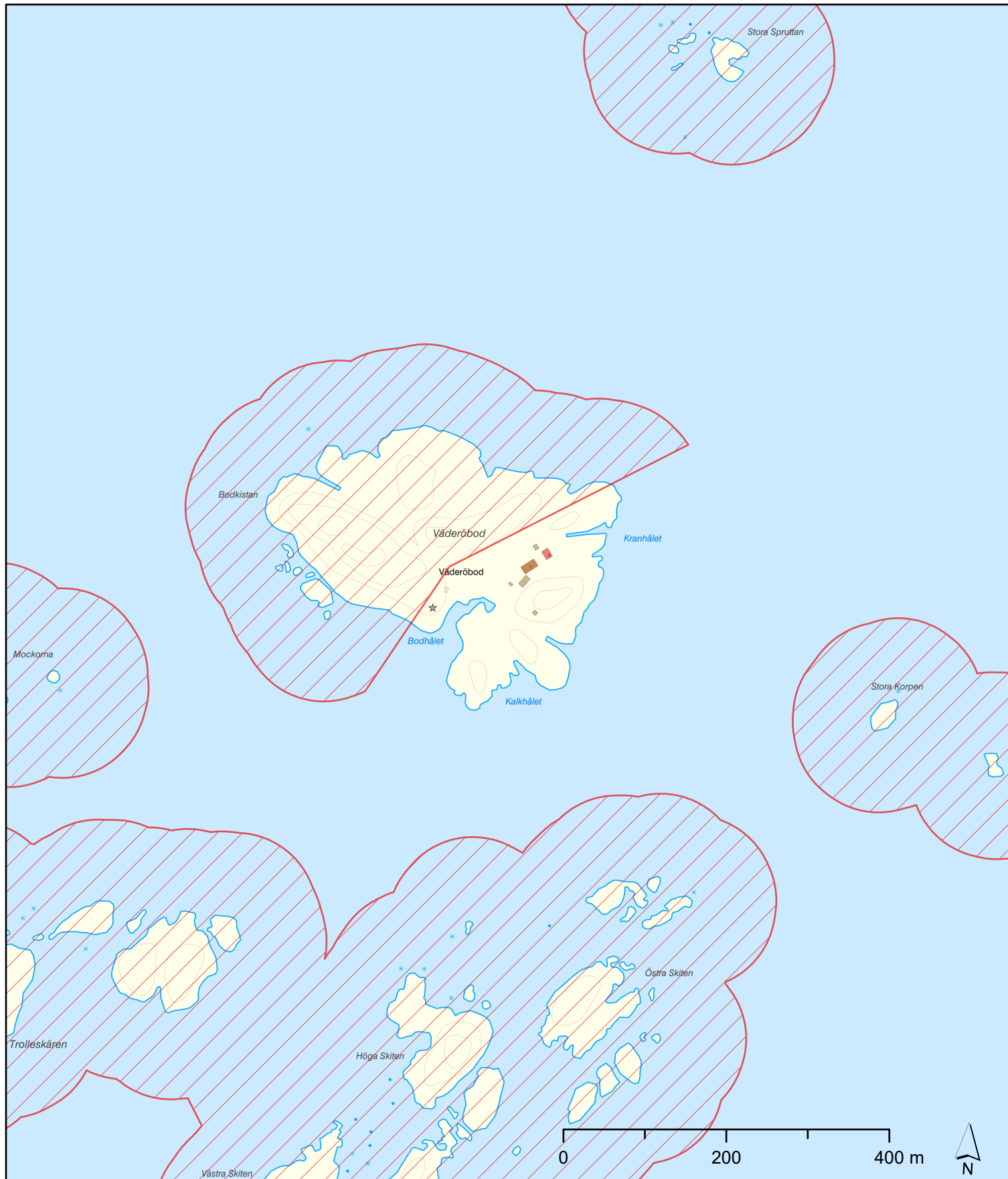
**Bilaga 1 C:3, Besluts-karta
Fågel- och Sälskyddsområden**

- Naturreservatets gräns
- Fågelskyddsområden från beslut 2011
- Utökning av fågelskyddsområdet, 2022

Illustrationskarta till beslut om naturreservatet Väderöarna
Tillhör Länsstyrelsens beslut om naturreservat enligt 7 kap 4 § miljöbalken 2023-04-03, dnr 511-50622-2022



Länsstyrelsen
Västra Götaland



Bilaga 1 C:4, Besluts-karta Fågel- och Sälskyddsområden

- Naturreservatets gräns
- Fågelskyddsområden från beslut 2011
- Utökning av fågelskyddsområdet, 2022

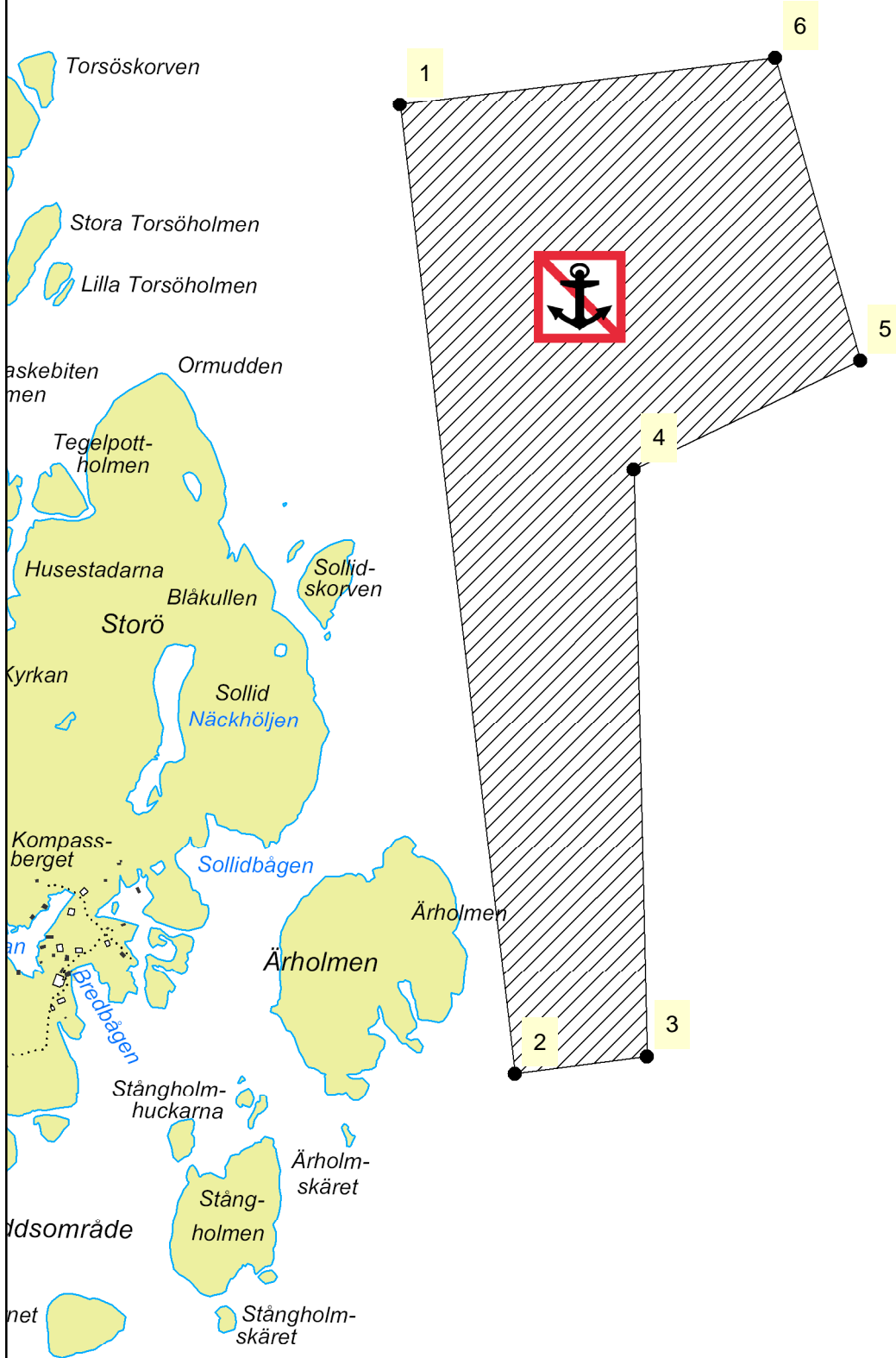
Illustrationskarta till beslut om naturreservatet Väderöarna
Tillhör Länsstyrelsens beslut om naturreservat enligt 7 kap 4 § miljöbalken
2023-04-03, dnr 511-50622-2022



Länsstyrelsen
Västra Götaland

© Länsstyrelsen i Västra Götalands län
© Lantmäteriet Geodatasamverkan

Bilaga 1 D:1 - Zon D
Bottenskydd (koraller)



Koordinater Sweref 99 TM		
Nr	N	E
1	6500979	271864
2	6499498	272058
3	6499528	272260
4	6500424	272229
5	6500595	272574
6	6501057	272439

Beslutskarta

Naturreseptatet
Väderöarna

Tanums kommun

Tillhör Länsstyrelsens beslut:
Datum 2011-05-31
Diarienummer 511-1241-2009



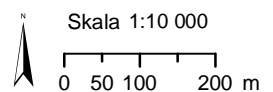
LÄNSSTYRELSEN
VÄSTRA GÖTALANDS LÄN

Teckenförklaring

Bottenskydd (koraller) - Zon D

Inom markerat område är det förbjudet att ankra samt använda skrapa eller andra redskap eller metoder som kan skada bottenarna. I tabellen anges positionen för området.

Inom samma område är det också förbjudet att tråla enligt fiskerilagstiftningen (FIFS 2004:36).



Illustrationskarta till Länsstyrelsens beslut om naturreseptatet enligt 7 kap 4 § miljöbalken.

Denna karta innehåller utdrag ur GSD-fastighetskartan.
© Lantmäteriet, dnr 106-2004/188.



Koordinater Sweref 99 TM		
Nr	N	E
1	6499837	271670
2	6499749	271585

Beslutskarta

Naturreservatet
Väderöarna

Tanums kommun

Tillhör Länsstyrelsens beslut:
Datum 2011-05-31
Diarienummer 511-1241-2009

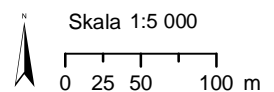


Teckenförklaring

Bottenskydd (ålgräs) - Zon D

Reservatsgräns

Inom markerat område är det förbjudet att ankra samt använda skrapa eller andra redskap eller metoder som kan skada bottenarna. I tabellen anges positionen för området. Skylt ska finnas i anslutning till position nr 1.



Illustrationskarta till Länsstyrelsens beslut om naturreservat enligt 7 kap 4 § miljöbalken.

Denna karta innehåller utdrag ur GSD-fastighetskartan.
© Lantmäteriet, dnr 106-2004/188.